

Ihr Zeichen

Unser Zeichen

Durchwahl

Fax-Durchwahl

Datum

Wegbeschreibung zum IUZ

Auf der A 43 fahren Sie bis zur Ausfahrt Bochum – Querenburg. Von der Abfahrt fahren Sie auf die Universitätsstraße in Richtung Bochum – Stadtmitte. Hinter der Uni Bochum folgt auf einer Brücke die Straßenbahnhaltestelle Markstraße und direkt dahinter befindet sich die Abfahrt auf die Markstraße (Bochum Weitmar/Stiepel), welche Sie abfahren müssen. Von der Abfahrt biegen Sie rechts auf die Markstraße ein und bleiben auf dieser Straße, bis diese zur Heinrich-König-Straße wird. Wenn Sie im Oberzentrum Weitmar den Bereich mit den Geschäften zurücklassen, folgen Sie der Heinrich-König-Straße noch ca. 1500m bis Sie an eine Kreuzung mit einer Ampel kommen, wo Sie links in die Blankensteiner Straße abbiegen müssen. Dort steht auch ein gelbes Hinweisschild „Sternwarte“. Sie fahren durch ein Waldgebiet und sehen, wenn Sie aus dem Wald herauskommen schon auf der rechten Seite die weiße Tragluftkuppel.


Von der Blankensteiner Straße biegen Sie rechts in die Obernbaakstraße und dann in die zweite Einfahrt. Sie befinden sich dann direkt vor dem Radom.

Ich hoffe, dass Sie mit dieser Beschreibung zurecht kommen und verbleibe

Mit freundlichen Grüßen

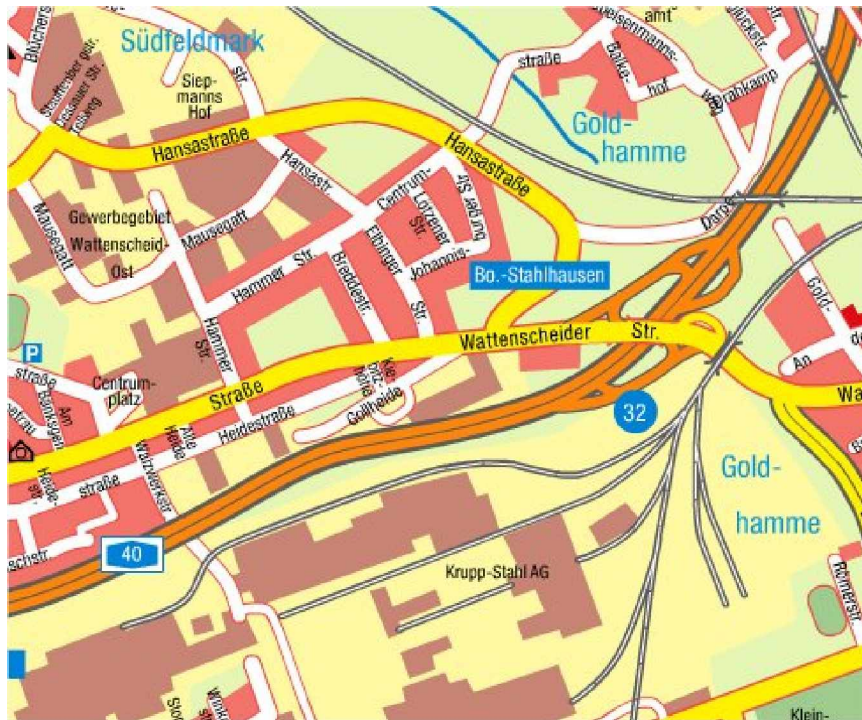
W. Meuer

I.U.Z / Sternwarte Bochum



Wenn Sie von der A40 kommen:

Die A 40 an der Abfahrt Bochum Stahlhausen verlassen und am Ende der Abfahrt rechts abbiegen auf die Wattenscheider Str. Nach ca. 300 Metern an der Ampel rechts auf den Oviedo Ring auffahren (Schnellstraße)

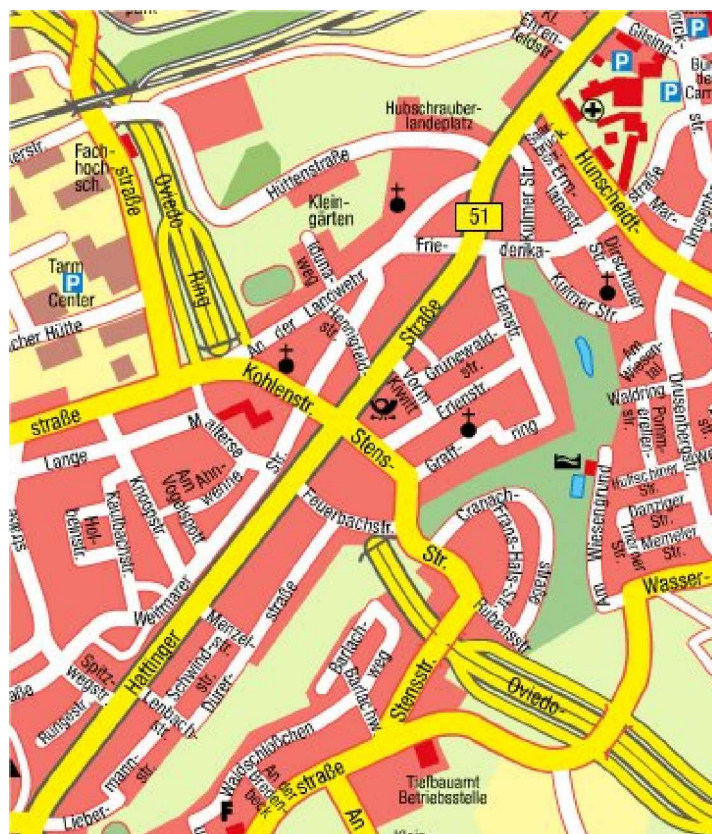


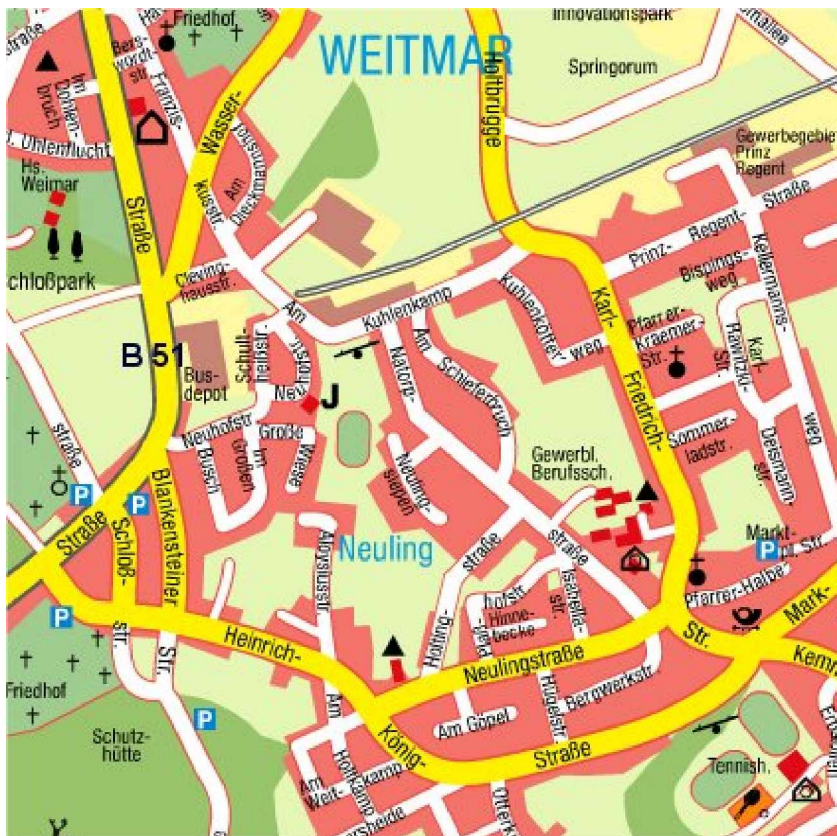

Auf dem
bleiben

Tunnel – ca. 80 Meter lang – verlassen. Abfahrt Bochum Weitmar / Linden . Am Ende der Abfahrt auf die Wasserstraße rechts einbiegen..

Oviedo Ring ca. 4 km
und diesen nach einem

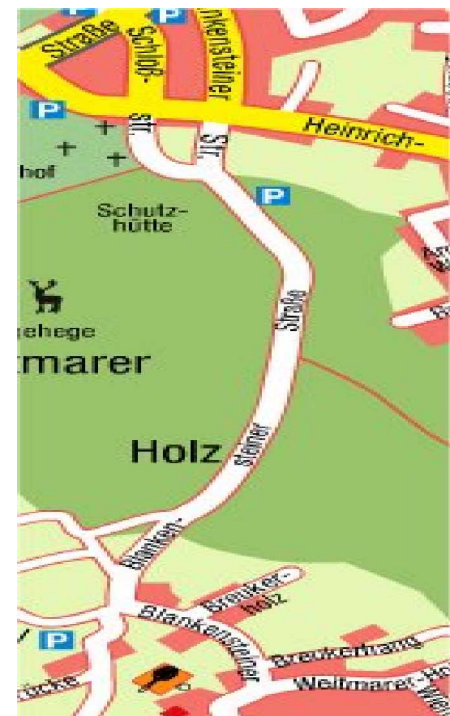
Tunnel – ca. 80 Meter lang – verlassen. Abfahrt Bochum Weitmar / Linden . Am Ende der Abfahrt auf die Wasserstraße rechts einbiegen..





Der Wasserstraße bis zum Ende folgen und am Ende links in die

Hattinger Straße (B 51) einbiegen. Auf der B 51 ca. 2 km verweilen und dann links in die Heinrich-König-Strasse einbiegen (Hinweisschild auf B51 Sternwarte rechts ab). Entweder die erste oder spätestens die zweite Strasse rechts ab (Achtung, kein Hinweisschild!!) dann sind sie auf der Blankensteiner Str.



. Dieser Straße ca. 3 km bis zum Ziel Folgen.



Von der Blankensteiner Straße biegen Sie rechts in die Obernbaakstraße ein und Sie sind am Ziel Radom. Benutzen Sie bitte die untere Einfahrt schräg gegenüber der Gaststätte „Wienkopp“. Parkmöglichkeit ist gegeben.

Wir freuen uns auf Ihren Besuch!